

자락길 휠체어 이용환경 (1/3)

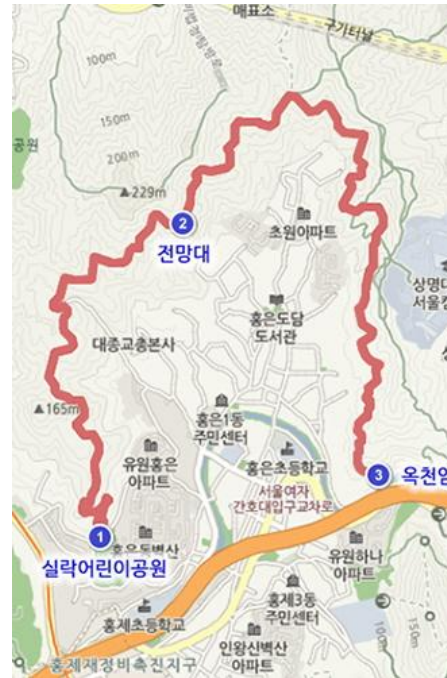
서대문구 자락길은 안산을 한바퀴 돌수 있도록 구성된 순환형 산책로로 길이는 약 7Km, 총 2시간 정도로 둘러볼 수 있는 안산자락길과 북한산 자락에 조성된 총길이 4.5 Km의 북한산자락길이 있다.

① 안산자락길



	진입로	특징
1	한성과학고 입구	무장애출 입구
2	홍제삼성래 미안APT	
3	기원정사	
4	상암곡어린 이 공원	
5	연희숲속심 터	무장애출 입구
6	서대문자연 사박물관	무장애출 입구
7	연세대북문	
8	봉원사	
9	독립문삼호 APT	휠체어 진 입가능

② 북한산자락길



번호	장소명칭	특징
1	실릭어린이 공원	<ul style="list-style-type: none"> 보행약자 배려 산책로 10%의 경사도
2	전망대	<ul style="list-style-type: none"> 전체길이의 90% 목재데크 설치 휠체어대여소 없음
3	옥천암	

자락길 휠체어 이용환경 (2/3)

산책로의 경사가 9% 미만이지만 휠체어 대여소와 여러 입구에서 자락길까지 경사가 12~15% 정도이고 흙길과 모래길이 구간 중간에 있어 휠체어 산책에 애로가 있다. 휠체어는 자락길 입구 보관소에 23대, 안산공원관리사무소에 2대 등 모두 25대가 운영 중이다.


① 공원 진입로 환경

- 휠체어진입가능 입구:무장애 출입구 포함 총 4곳임.
- 급경사로 : 대여소~자락길입구

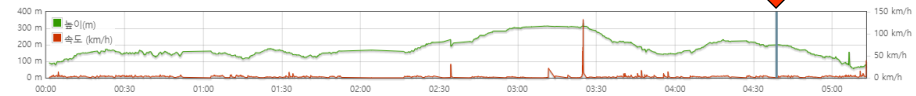
② 산책로 환경

- 흙(마사토), 굵은 모래와 나무Deck로 조성

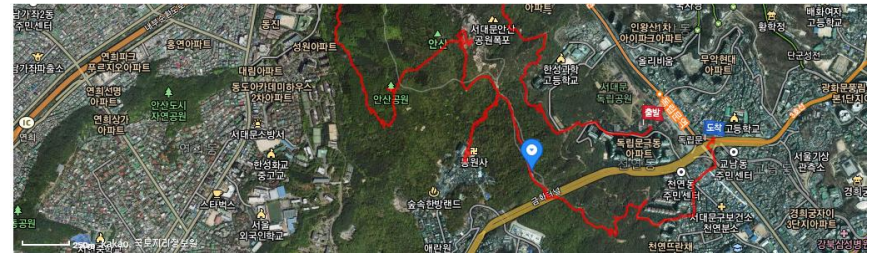
위치	대중교통수단	진입 난이도	순 위	비교
서대문구청, 서대문자연사박물관	신촌역 마을버스 03 간선153, 110A 일반567 지선 7017, 7713, 7720, 7738, 8774	주차장에서 짧은 거리지만 경사길 참고	3	공영주차장 (청소년 수련관)
홍제1동	홍제역4번 출구 마을버스 소형09	주차장에서 경사길이 구청보다 짧음	2	도로 주차
천연동 돌안채 아파트	2호선 7번 출구, 5호선 8번 출구 중정역 마을버스 소형02	평지로 쉬움	1	도로 주차
독립문공원	3호선 독립문역 5번 출구 지선 7737	첫 진입로는 뜨란채 화장실 부근까지 가야 가능	4	공영주차장 (독립문 공원)



- 7 Km 장거리 코스 : 일반인 기준 순환 시 2시간 40분 소요
- 급경사 3 코스 : 제2 만남의 광장~ 능안정 ~전망대



- 관련 동영상: https://youtu.be/fXvLB3NQ_VU , <https://youtu.be/aYaEKL-Dpio>



자락길 휠체어 이용환경 (3/3)

자락길 산책로의 평균 경사가 9% 이나, 보호자 없는 경사로 이동은 체력적 부담이 큼. 특히 대여소에서 자락길 입구까지의 거리와 경사가 심하여 휠체어 사용에 애로가 많음.

- ① 휠체어로 자락길 입구 경사로, 흙길, 돌길 이동시 불편
- ② 오르막/내리막길 이용 시 보호자의 체력 부담 증가
- ③ 이동시간 증가에 따른 방문장소 제한 및 장시간 산책곤란
- ④ 대여용 휠체어의 낮은 이용률 (1일 평균 3-4명)

